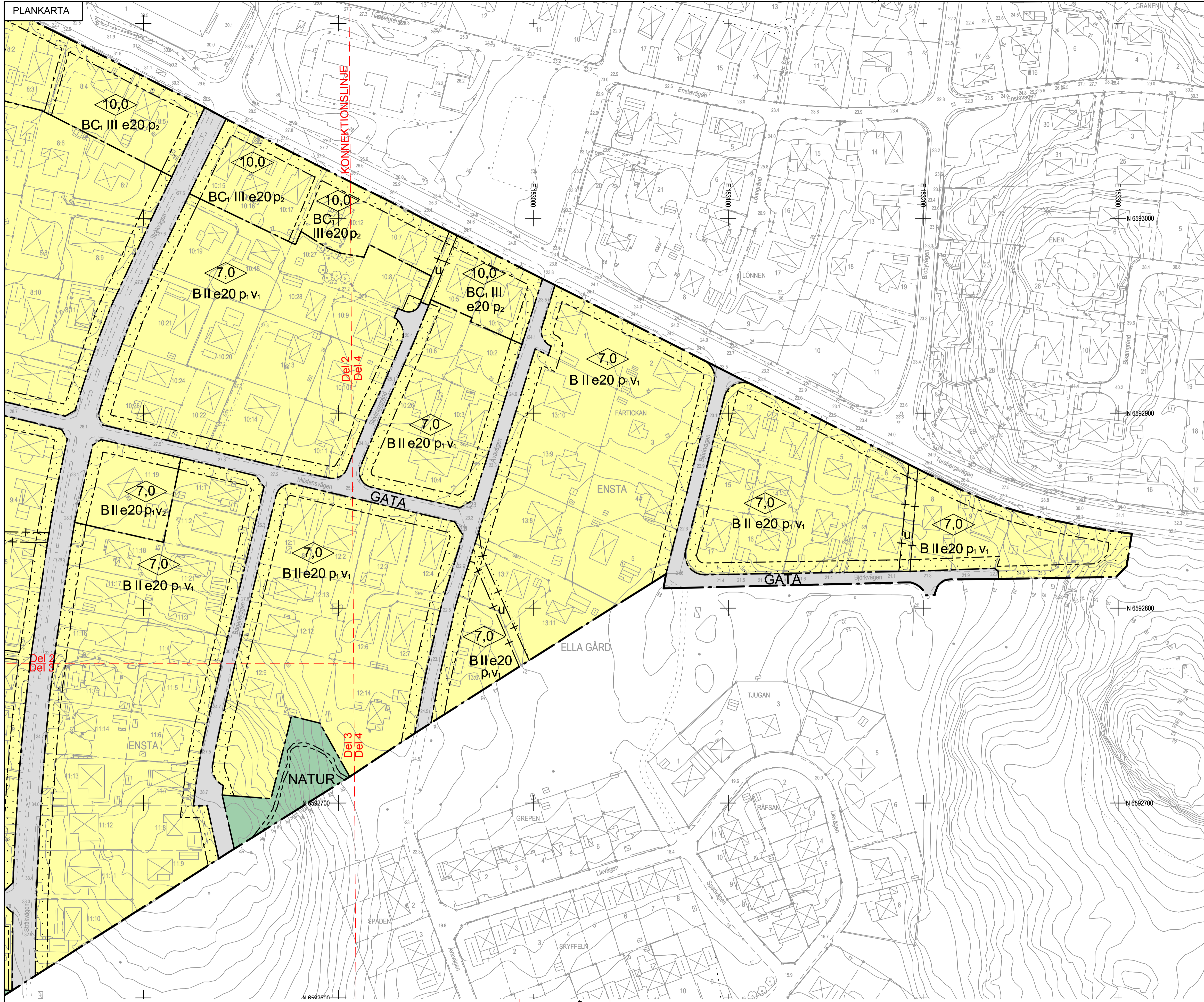


PLANKARTA



PLANBESTÄMMELSER

Följande gäller inom områden med nedanstående beteckningar. Endast angiven användning och utformning är tillåten. Bestämmelser utan beteckning gäller inom hela planområdet.

Gränser

- Planområdesgräns
- Användningsgräns
- Egenskapsgräns
- Administrativ gräns
- Administrativ- och egenskapsgräns

Användning av allmän platsmark med kommunalt huvudmannaskap (PBL 4 kap 5 § punkt 2)

- NATUR Natur
- PARK Park
- GC-VÄG Gång och cykel
- GATA Gata

Användning av kvartersmark (PBL 4 kap 5 § punkt 3)

- B Bostäder
- BC₁ Bostäder. Lokaler för centrumändamål tilläts i bottenvåning.
- S-B Förskola och bostäder
- E Transformatorstation
- E₁ Avfallshandling

Egenskapsbestämmelser för kvartersmark

- Marken får inte förses med byggnad (PBL 4 kap 11 § punkt 1 eller 16 § punkt 1)
- Minsta fastighetstarek är 800 kvm (PBL 4 kap 18 § första stycket)
- II, III Högsta antal våningar. Komplementbyggnad får uppföras om maximalt en våning (PBL 4 kap 11 § punkt 1 eller 16 § punkt 1)
- e20 Största byggnadsarea i procent av fastighetsarea. Maximal byggnadsarea är 200 kvm för huvudbyggnad. Endast en huvudbyggnad per fastighet tilläts. Den sammanlagda byggnadsarean av komplementbyggnader får maximalt uppgå till 50 kvm (PBL 4 kap 11 § punkt 1)
- 0,0 Högsta byggnadshöjd i meter. Högsta byggnadshöjd för komplementbyggnad är 4,0 meter (PBL 4 kap 11 § punkt 1 eller 16 § punkt 1)
- p Huvudbyggnad ska vara friliggande och placeras minst 4,0 meter från fastighetsgräns. Komplementbyggnader får sammanbyggas i fastighetsgräns. Komplementbyggnader som inte sammanbyggs ska placeras minst 1,0 meter från fastighetsgräns (PBL 4 kap 16 § punkt 1)
- p₂ Byggnader får sammanbyggas i fastighetsgräns. Huvudbyggnader som inte sammanbyggs ska placeras minst 4,0 meter från fastighetsgräns. Komplementbyggnader som inte sammanbyggs ska placeras minst 1,0 meter från fastighetsgräns (PBL 4 kap 16 § punkt 1)
- v₁ Högst en lägenhet per fastighet tilläts (PBL 4 kap 11 § punkt 3)
- v₂ Högst tre lägenheter per fastighet tilläts (PBL 4 kap 11 § punkt 3)

Byggnadernas placering och utformning ska anpassas efter markens naturliga beskaffenhet. Förekommande markklutningar ska så långt som möjligt tas upp genom variationer i sockelhöjd. Sprängning, schaktning och fyllning bör undvikas så långt det är möjligt annat än i följande fall:
 - I direkt anslutning till planerad byggnad
 - För att möjliggöra infart till bostaden och klara kraven på tillgänglighet
 - Vid nedgrävning av ledningar (PBL 4 kap 16 § punkt 1)

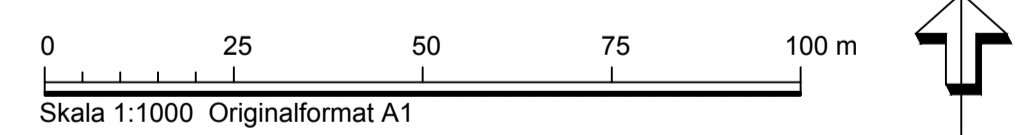
Vid ny- och tillbyggnad ska den dynsekvivalenta ljudnivån vid fasad inte överskrida 55 dB(A) och den maximala ljudnivån vid fasad inte överskrida 70 dB(A) mellan kl. 22.00-06.00. Dessa ljudnivåer ska uppnås för minst hälften av bostadsrummen i varje lägenhet. För smålägenheter, mindre än 35 kvm, ska den dynsekvivalenta ljudnivån vid fasad inte överskrida 60 dB(A) (PBL 4 kap 12 § och 14 § punkt 4-5)

Administrativa bestämmelser

- u Område som ska vara tillgängligt för allmänna underjordiska ledningar (PBL 4 kap 6 §)
- Kommunen är huvudman för allmänna platser (PBL 4 kap 7 §)
- Genomförandetiden är 5 år från den dagen detaljplanen vinner laga kraft (PBL 4 kap 21 §)
- Befintliga byggnader som tillkommit i laga ordning och som inte överensstämmer med planbestämmelserna ska anses vara planens. Nedbrunnen eller skadad byggnad får återuppföras i enlighet med byggloV (PBL 9 kap 30 § punkt 1b)

Upplysning

Planavgift ska tas ut vid bygglov enligt gällande taxa.
 Parkering ska anordnas inom den egna fastigheten.
 För att möjliggöra för infiltration av dagvatten inom kvartersmark bör hårdgjorda ytor minimeras och vegetation i form av befintliga träd och buskar bevaras.
 Förordning (2015:216) om trafikbuller vid bostadsbyggnader har tillämpats vid framtagandet av detaljplanen.
 Gällande fastighetsindelingsbestämmelser, fastställda som tomtindelning Del av Färtickan 0160-0103/1985, Blodrisikan 0160-0103/1986, Blodrisikan 16-17 0160-F044, Blodrisikan 0160-0109/1978 upphör till sin helhet att gälla när beslutet att anta detaljplanen vunnit laga kraft.

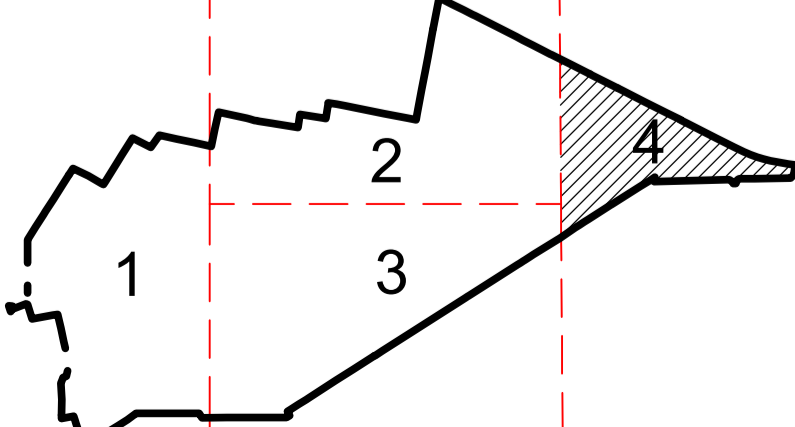


TÄBY Antagandehandling

Detaljplan för fastigheter inom del av Ella park Plankarta 4 (4)

Upprättad den 26 februari 2018 på samhällsutvecklingskontoret av				Reviderad	
				2018-08-20	
Robert Nilsson planarkitekt					
Planuppdrag	SBN	Datum	2016-09-12	Godkänd för antagande	
Godkänd för samråd	SBN	Datum	2017-03-21	Antagen	
Godkänd för granskning	SBN	Datum	2018-03-20	Laga kraft	

- GRUNDKARTA**
Upprättad enligt fotografmetrisk metod i Samhällsutvecklingskontoret i maj 2018
- Viktigare grundkartebeteckningar**
- Traktgräns
 - Kvartersstråkgräns
 - Fastighetsgräns
 - Väg
 - Staket
 - Mar
 - Bef byggnader, husiv inr
 - Bef byggnader, takkant inr
 - Nivåkurvor i meter över havets nivå
- Koordinatnyck**
ELLA PARK 4:10
MUSSERONEN 7
- INFORMATION**
Till plankartan hör:
- planbeskrivning
- fastighetsförteckning
- Planen är upprättad med standardförfarande enligt PBL 2010:900 i dess lydelse efter 1 jan 2015.
- I tolkningen för planbestämmelser ska allmänt råd för planbestämmelser, BFS 2014:5-DPB 1 tillämpas (i dess lydelse efter 2 jan 2015).



Del 1, Del 2, KONNEKTIONSLINJE, Illustrationslinje för bladindelning